



Etape 1 : Andrésy – Chambord : 190km

- 📌 Départ Andrésy
- 1- 📍 Place du marché Andrésy
D55
Carrières s/Poissy
Poissy
D30
Direction A13/A14

 - 2- 📍 Rd Pt montée dans Orgeval, prendre tout droit
D30
Feucherolles
Direction Plaisir
Direction Neauphle D11
dans Neauphle prendre D11
D15 Jouars Ponchartrain
Au Rd Point : tout droit
Direction D23 Montfort l'Amaury
Bazoches
D13
Montfort l'Amaury








 - 3- 📍 Rd pt sortie de Montfort l'Amaury, prendre à gauche
D155 Direction St Léger (au rd point : à droite)
D138 à gauche au rd point vers St Léger

 - 4- 📍 Intersection dans St Léger, prendre à gauche Direction Poigny la Forêt
Méré
D936 Poigny la Forêt

 - 5- 📍 Intersection, prendre à droite Direction D108 Poigny la Forêt
Hermeray D107
Epernon D107
D906 Gallardon
D28 Gas

 - 6- 📍 Sortie de Gallardon, prendre à gauche Direction D116 Auneau
D910 sur 500m
D116A
Equillemont
D18
Traverser Auneau
Direction Roinville D7¹/ Voves
Direction Voves
Foinville D717
Direction Sancheville
Traverser Voves








- 7-  Dans Voves, prendre à gauche sous pont de chemin de fer
D29 Direction Orgères
Fains la Folie
Auffains
Direction Baignolet
D357
Courbehaye
Cormainville
Patay D935 (traverser)
- 8-  Dans Patay, prendre à gauche Direction D935 Meung s/ Loire
- 9-  Carrefour dans St Péray la Colombe, prendre tout droit
St Sigismond D3
Gémigny D3
Rozières
Huisseau
Meung D3
D2152 Meung
Direction Cléry St A.
- 10-  Traverser la Loire, et prendre à droite après pont vers Dry
Beaugency
Lailly en Val
Chambord D951
St Laurent (toutes directions)
D112
-  Arrivée Chambord
-  Transfert à Rilly s/ Loire 

Etape 2 : Rilly s/Loire – Poitiers : 181km

- 📍 Départ Rilly s/ Loire
Direction D751 Chaumont s/ Loire
- 11- 📍 à Candé s/ Beuvron prendre à droite Direction Les Montils / Beauregard / Fougères
D77 Seur
- 12- 📍 sortie de Seur prendre à droite Direction D61 Chitenay
- 13- 📍 carrefour prendre Direction D38 Chitenay
Traverser Chitenay
D38 Celettes
Traverser D956
Séquence orientation (suivre panneau vélo) :
- 14- 📍 au stop, prendre à droite
- 15- 📍 au croisement, prendre à gauche
- 16- 📍 au croisement avec panneau affichage, prendre à gauche
Prendre à droite au « cédez le passage »
Direction Cheverny C51
Traverser Cour Cheverny
D102 Cheverny
Traverser Contres
Direction D956 Saint Aignan
Direction D675 Couddes / Saint Aignan
Saint Romain s/ Cher
Traverser Saint Aignan
Direction Zoo
Direction Nouans les F.
D775 Limoges
Direction Villedomain
Direction Chatillon s/ Indre
- 17/18/19- 📍 Ligne droite
- 20- 📍 Entrée de Chatillon s/ Indre, prendre à droite
- 21- 📍 sortie Chatillon, au rd pt prendre tout droit Direction St Flovier
D41
Charnizay / Preuilly sur Claise / La Roche Posay
D725 La Roche Posay
D725b au rd point prendre Direction « interdit aux camions »
Traverser La Roche Posay









- 22-  sortie La Roche Posay, intersection prendre à gauche
D3 Pleumartin (centre ville)
- 23-  dans Pleumartin, prendre à gauche Direction Archigny D3
Traverser Archigny
Direction Bonneuil Mathours D3
- 24-  Traverser Vienne Direction Poitiers D3, traverser Bonneuil
Direction Poitiers centre ville
-  Arrivée Poitiers 

Etape 3 : Poitiers – Saintes : 144km

- ☞ Départ Poitiers
Direction D3 Vouneuil
Précharaux
Direction D3 Béruges / Sauxay
Direction D3 Montreuil
La Torchaise
- 25- ☞ croisement, prendre à gauche Direction D7 Lusignan
- 26- ☞ croisement prendre à droite Direction D611 Lusignan
Traverser Lusignan
- 27- ☞ intersection dans Lusignan prendre à gauche Direction Melle / A10
- 28- ☞ après rd point sortie de Lusignan, prendre à gauche Direction INRA - Les Verrines
Direction St Sauvant
C7
Traverser D26
- 29- ☞ sortie de St Sauvant, intersection prendre à droite d°D96 Lezay
Courgé D17
Direction Lezay D14
- 30- ☞ Traverser Lezay, prendre centre ville puis Direction D105 St Vincent la Chatre / Chef
Boutonne – Attention : panneau dans l'autre sens
- 31- ☞ dans St Vincent la Chatre, prendre à gauche Direction D105 Gournay / Chef Boutonne
- 32- ☞ traverser D948
Gournay
Direction D105 Chef Boutonne
Traverser Chef Boutonne
- 33- ☞ dans centre, prendre tout droit Direction D737 Melle
- 34- ☞ à intersection prendre à gauche Direction D110 Aubigné / La Bataille
- 35- ☞ entrée de Aubigné, prendre à droite Direction Néré
- 36- ☞ sortie Aubigné, prendre à gauche Direction Néré
- 37- ☞ bifurcation, prendre à gauche Direction Saleignes / Néré
D131 Les Eduts / Néré
Traverser Néré
- 38- ☞ dans Néré prendre à gauche au « cédez le passage » (pas de panneau) Direction D131
Matha / Les Touches de Périgny
Traverser les Touches de Périgny
D131 Matha
Traverser Matha









- 39-  après Eglise, au croisement prendre à gauche Direction Saintes
- 40-  dans centre, prendre à gauche Direction Cognac / autres directions
Direction Cognac / Jarnac
- 41-  sortie de Matha, au croisement prendre à droite Direction D131 Prignac
Traverser Prignac
Direction Burie / Saintes
D120 Burie
D131 Burie, traverser Burie
Direction D131 Saintes
-  Arrivée Saintes (avenue Gambetta/ Cours National/ Palais de Justice)
-  Transfert à Saint Palais de Phiolin 

Etape 4 : St Palais de Phiolin – Arcachon : 157km

- 📍 Départ St Palais de Phiolin
- 42- 📍 Carrefour prendre en face Direction Champagnolles D144
D144 St Germain du Seudre
D125 St Fort s/ Gironde
- 43- 📍 Traverser D730 Direction St Fort tout droit
- 44- 📍 intersection prendre à droite Direction D2 St Fort s/ Gironde
- 45- 📍 dans St Fort, intersection prendre à gauche d°St Dizant du Gua / Blaye – panneau caché
D145 St Thomas de Conac
Conac
Traverser St Thomas de Conac
D145 St Sorlin de Conac / St Bonnet
St Sorlin de Conac
D145 St Ciers
D146 St Ciers
D18 St Ciers
D255 Blaye
Traverser Braud St Louis
D255 Blaye
St Androny
Autres Directions
- 46- 📍 D669 Blaye Lamarque : Bac, se mettre dans la file de droite et attendre le « klaxon » pour embarquer
- 47- 📍 Arrivée du bac, tout droit
D5 Lamarque
D2 Arcins
D5 Moulis / Castelnau
Grand Poujeaux
Moulis en Médoc
D5 Castelnau
Bouqueyran
D1215 Castelnau
Rd point, traverser Castelnau
- 48- 📍 dans Castelnau, au feu prendre à droite Direction Ste Hélène
- 49- 📍 sortie Castelnau à intersection prendre à gauche Direction D1215 Ste Hélène
D5 Ste Hélène
Traverser Ste Hélène, au feu tout droit
Direction Saumos
Traverser Saumos
D5 Le Porge
- 50- 📍 arrivée sur Saumos, au croisement prendre à gauche
- 51- 📍 après Saumos, à l'intersection, prendre à droite Direction D5e4 Le Porge
Traverser le Porge



- 52-  intersection prendre à gauche Direction D3 Lège Cap Ferret
Puis au Rd point à droite
Rd Point devant l'Eglise, à gauche Direction Lège Cap Ferret
Traverser Lège
- 53-  fourche dans lège, prendre à gauche Direction D3 Ares / Andernos
- 54-  dans Ares, faire le tour de l'Eglise Direction D3 Arcachon
Suivre la route
D3 Biganos
- 55/56-  Rd Point prendre Toutes directions et non Arcachon
Rd Point D650 Le Teich
D650 Arcachon Direction Centre ville
-  Arrivée Arcachon (Cours Lamarque/ Cours de Plaisance) 

Etape 5 : Arcachon – Bayonne : 182km

📍 Départ Arcachon

57- 📍 dans Arcachon, au croisement prendre à gauche Direction Dune de Pyla / Biscarosse

58- 📍 Rd point prendre 1^{ère} sortie Direction D218 Dune de Pyla /
Direction Biscarosse

59/60/61- 📍 Photos d'ambiance sur D218/D83

Rd Point D83 Biscarosse Plage/ville

Rd Point Biscarosse Ville

D146

Tout droit puis rd point Direction Mimizan / Parentis

D652

Parentis : Direction centre ville au rd point puis Direction Gastes / Potenx / Mimizan

62- 📍 à la fourche, prendre à droite D652 Direction Gastes

Direction D652 Ste Eulalie / Mimizan

Traverser Ste Eulalie

Direction D87 Mimizan

63- 📍 arrivée à Mimizan, prendre à gauche Direction D329 centre ville

64- 📍 au croisement prendre à droite Autres directions

65- 📍 à la fourche, Direction Autres directions à gauche puis Direction Bias D652

D652 St Julien / Lit et Mixe

Direction St Julien

Lit et Mixe D652 centre ville et Toutes directions

Direction D652 Vielle St Girons

Vielle St Girons, Direction D652 Molliets / Vieux Boucau / Soustons

Direction Léon

Traverser Léon

66- 📍 dans Léon, prendre tout droit au rd point puis à droite à la prochaine place

Molliets Direction Messanges / Vieux Boucau

Messanges Direction D652 Soustons

Vieux Boucau Direction Soustons

D652 Autres directions

Direction Soustons D652

Soustons Direction Toutes directions

Direction Tosse/Bayonne au rd point

D652

Traverser Tosse

67- 📍 prendre à gauche Direction St Vincent de Tyrosse D112/ vers D810

68- 📍 croisement avec D810, prendre à gauche Direction Peyrehorade

D33 Direction Peyrehorade à droite

D112 St Martin de Hinx au rd point à droite



69- 🚧 croisement D12 aller tout droit Direction St Martin de Hinx
St Martin de Hinx
Direction D12 Biarrotte
D817 Direction Bayonne puis gauche Direction Urt
Direction St Barthélémy D74 au rd point

70- 🚧 ambiance le long de l'Adour

71- 🚧 Pancarte Bayonne
Direction Gare SNCF St Esprit

🏠 Arrivée Bayonne 🏠

